

Условия пользования недрами (подземные воды)

Министерство экологии и природопользования Московской области (далее - Министерство) в лице заместителя Председателя Правительства Московской области - министра экологии и природопользования Московской области Куракина Дмитрия Александровича, действующего на основании Положения о Министерстве экологии и природопользования Московской области, утвержденного постановлением Правительства Московской области от 26.04.2013 № 277/12, в соответствии со статьей 10.1 Закона Российской Федерации от 21.02.1992 № 2395-1 «О недрах» (далее – Закон Российской Федерации «О недрах»), распоряжением Министерства экологии и природопользования Московской области от 09.12.2019 № 1070-РМ «О предоставлении права пользования участком недр местного значения и оформлении лицензии на пользование недрами», предоставляет Садоводческому некоммерческому товариществу «Лужайка» (далее – СНТ «Лужайка», Пользователь недр), в лице председателя правления Воропаевой Людмилы Николаевны, действующего на основании Устава, лицензию на пользование недрами для добычи подземных вод для целей хозяйственно-бытового водоснабжения на участке недр местного значения, расположенном вблизи с. Куликово Дмитровского городского округа Московской области.

Решение вопросов по оформлению земельного участка для целей недропользования возлагается на Пользователя недр.

Пользователю недр устанавливаются следующие условия пользования недрами.

1. Целевое назначение работ

Пользователь недр имеет право осуществлять пользование недрами на участке недр местного значения, расположенном вблизи с. Куликово Дмитровского городского округа Московской области, для добычи подземных вод для целей хозяйственно-бытового водоснабжения.

2. Границы участка недр, предоставленного в пользование

2.1. Участок недр предоставляется Пользователю недр в виде горного отвода, ограниченного по глубине 95 м от поверхности земли. Горный отвод ограничен контуром прямых линий со следующими географическими координатами соединяющих их угловых точек:

№ точки	Географические координаты	
	Северная широта	Восточная долгота
1	56° 27' 12,2''	37° 15' 34,8''
2	56° 27' 12,5''	37° 15' 36,9''
3	56° 27' 11,5''	37° 15' 37,3''
4	56° 27' 11,3''	37° 15' 35,2''

2.2. В границах горного отвода расположена скважина № 1 глубиной 95 м, 2019 года бурения, эксплуатирующая клязьминско-ассельский водоносный горизонт.

Географические координаты устья скважины:

№ скважины	Географические координаты	
	Северная широта	Восточная долгота
1	56°27'11,8"	37°15'35,9"

3. Сроки и условия действия лицензии

3.1. Пользователь недр имеет право осуществлять пользование недрами для добычи подземных вод для целей хозяйственно-бытового водоснабжения на участке недр местного значения, расположенном вблизи с. Куликово Дмитровского городского округа Московской области, до 05 декабря 2044 года.

Срок действия лицензии исчисляется со дня ее государственной регистрации.

3.2. Право пользования недрами может быть прекращено, приостановлено или ограничено в случаях, предусмотренных статьей 20 Закона Российской Федерации «О недрах».

Отказ от права пользования недрами должен быть заявлен Пользователем недр письменным уведомлением Министерства не позднее чем за 6 месяцев до заявленного срока. До истечения заявленного срока отказа от права пользования недрами Пользователь недр обязан оплатить все задолженности по платежам, касающимся недропользования, и провести консервационные или ликвидационные работы на территории участка недр, предоставленного в пользование, в соответствии с действующим законодательством Российской Федерации.

3.3. До начала эксплуатации скважины Пользователь недр обязан оборудовать ее приборами учета добываемой воды, устройствами для замера уровней воды и отбора проб воды, прошедшими поверку в установленном порядке.

3.4. Запрещается добыча подземных вод до выполнения пункта 3.3 Условий пользования недрами.

3.5. Право собственности (иное вещное право) на недвижимое имущество (скважины) подлежит государственной регистрации.

Пользователь недр обязан своевременно оформлять документы, подтверждающие право владения (пользования, распоряжения) скважинами, и в порядке, установленном законодательством, осуществлять государственную регистрацию прав на недвижимое имущество, копии подтверждающих документов представлять в Министерство в течение 30 дней с момента их получения.

3.6. В срок до 01.01.2023 Пользователь недр обязан:

3.6.1. Получить санитарно-эпидемиологическое заключение о соответствии водного объекта санитарным правилам и условиям безопасного для здоровья населения использования водного объекта. Копию санитарно-эпидемиологического заключения о соответствии водного объекта санитарным правилам и условиям безопасного для здоровья населения использования водного объекта представить в Министерство.

3.6.2. Обратиться в Министерство за установлением зон санитарной охраны источника питьевого и хозяйственно-бытового водоснабжения в порядке, установленном законодательством Российской Федерации и законодательством Московской области.

3.6.3. Представить в Министерство документы, подтверждающие сдачу на хранение учетной карточки скважины в федеральное бюджетное учреждение «Территориальный фонд геологической информации по Центральному Федеральному округу».

3.7. Не позднее шести месяцев с даты установления зон санитарной охраны источника питьевого и хозяйственно-бытового водоснабжения Пользователь недр обязан обратиться в Министерство в установленном порядке за внесением изменений в лицензию в части указания границ зоны санитарной охраны первого пояса (зоны строгого режима) источника питьевого и хозяйственно-бытового водоснабжения.

3.8. Пользователь недр обязан соблюдать требования СанПиН 2.1.4.1110-02 «Зоны санитарной охраны источника водоснабжения и водопроводов питьевого назначения».

3.9. Пользователь недр имеет право привлекать на подрядных условиях исполнителей на отдельные виды работ.

К Пользователю недр и привлекаемым им для пользования недрами лицам (юридическим, физическим лицам, индивидуальным предпринимателям) предъявляются требования о наличии специальной квалификации и опыта. В случае, если федеральными законами установлено, что для осуществления отдельных видов деятельности, связанных с использованием недрами, требуются разрешения (лицензии, свидетельства, дипломы), Пользователь недр и привлекаемые им для пользования недрами лица обязаны иметь разрешения (лицензии, свидетельства, дипломы).

Пользователь недр и привлекаемые им для пользования недрами лица несут ответственность за соблюдение законодательства о недрах, законодательства об охране окружающей среды.

Пользователь недр и привлекаемые им для пользования недрами лица обязаны обеспечить выполнение стандартов (норм, правил) по безопасному ведению работ, связанных с использованием недрами.

Непосредственную ответственность за обеспечение безопасных условий работ, связанных с использованием недрами, несут руководители предприятий, независимо от того, проводят эти предприятия работы в соответствии с предоставленной им лицензией или привлекаются для выполнения работ по договору.

Пользователь недр и привлекаемые им для пользования недрами лица обязаны обеспечить соблюдение утвержденных в установленном порядке стандартов (норм, правил), регламентирующих условия охраны недр, атмосферного воздуха, земель, лесов, водных объектов, а также зданий и сооружений от вредного влияния работ, связанных с использованием недрами.

3.10. Пользователь недр обязан обеспечить финансирование комплекса работ по добыче подземных вод на участке недр, предоставленном в пользование, за счет собственных и/или привлеченных средств.

3.11. Пользователь недр обязан при проектировании и осуществлении работ на предоставленном в пользование участке недр, в случае затрагивания природных зон и объектов, имеющих ограничения по использованию и подлежащих особой защите (водоохранные зоны, прибрежные защитные полосы, лесопарковые и зеленые зоны, объекты растительного и животного мира, занесенные в Красные книги, и др.), руководствоваться законодательством Российской Федерации в соответствующей сфере (Водным кодексом Российской Федерации, Лесным кодексом Российской Федерации и др.).

3.12. Запрещается размещение отходов производства и потребления на водосборных площадях подземных водных объектов и в местах залегания подземных вод, которые используются для целей питьевого, хозяйственно-бытового водоснабжения или технологического обеспечения водой объектов промышленности либо объектов сельскохозяйственного назначения или резервирование которых осуществлено в качестве источников питьевого водоснабжения.

4. Зоны санитарной охраны источника питьевого и хозяйственно-бытового водоснабжения

Зоны санитарной охраны источников питьевого и хозяйственно-бытового водоснабжения устанавливаются, изменяются, прекращают существование по решению органа исполнительной власти субъекта Российской Федерации. При этом решения об установлении, изменении зоны санитарной охраны источников питьевого и хозяйственно-бытового водоснабжения принимаются при наличии санитарно-эпидемиологического заключения о соответствии границ таких зон и ограничений использования земельных участков в границах таких зон санитарным правилам.

5. Качество добываемых подземных вод

5.1. Использование водного объекта для целей хозяйственно-бытового водоснабжения допускается при наличии санитарно-эпидемиологического заключения о соответствии водного объекта санитарным правилам и условиям безопасного для здоровья населения использования водного объекта.

5.2. Пользователь недр не должен допускать ухудшения качества подземных вод, добываемых из скважины № 1.

5.3. Показатели качества воды должны определяться в специализированной лаборатории, имеющей аттестат аккредитации на осуществление санитарно-эпидемиологических исследований, испытаний.

6. Условия платежей

6.1. Размер водного налога определяется в соответствии с главой 25.2 раздела VIII Налогового кодекса Российской Федерации по ставкам для Центрального экономического района бассейна р. Волга.

6.2. Плата за пользование земельным участком, предоставленным для целей недропользования, производится Пользователем недр в соответствии с земельным законодательством Российской Федерации и законодательством Российской Федерации о налогах и сборах.

6.3. Пользователь недр, получивший право на пользование недрами, уплачивает налоги, платежи и сборы в порядке и в сроки, установленные законодательством Российской Федерации.

7. Согласованный уровень добычи и право собственности на добытые подземные воды

7.1. Уровень добычи подземных вод из клязьминско-ассельского водоносного горизонта (скважина № 1) на участке недр местного значения, расположенном вблизи с. Куликово Дмитровского городского округа Московской области, не должен превышать 96 кубических метров в сутки.

7.2. Уровень подземных вод клязьминско-ассельского водоносного горизонта в скважине № 1 не должен опускаться ниже 80 м от поверхности земли.

7.3. Добытые из недр подземные воды являются собственностью Пользователя недр.

8. Геологическая информация о недрах

8.1. Пользователь недр является ответственным за представление геологической информации о недрах в федеральный фонд геологической информации и территориальные фонды геологической информации по субъектам Российской Федерации, а также фонд геологической информации Московской области.

8.2. Пользователь недр обязан обеспечить представление, полноту, достоверность и качество геологической информации о недрах по участку недр,

предоставленному в пользование, в соответствии с требованиями к форме, порядку и срокам представления геологической информации о недрах, установленными статьей 27 Закона Российской Федерации «О недрах», Порядком представления геологической информации о недрах в федеральный фонд геологической информации и его территориальные фонды, фонды геологической информации субъектов Российской Федерации, утвержденным приказом Министерства природных ресурсов и экологии Российской Федерации от 04.05.2017 № 216, Требованиями к содержанию геологической информации о недрах и формой ее представления, утвержденными приказом Министерства природных ресурсов и экологии Российской Федерации от 29.02.2016 № 54, условиями лицензии на пользование недрами, проектной документацией на проведение работ по геологическому изучению недр, как структурно единого комплекта документов, независимо от распределения частей выполняемых работ между привлеченными для проведения работ подрядными (субподрядными) организациями.

8.3. В случае прекращения права пользования недрами, в том числе досрочного, Пользователь недр обязан передать всю геологическую информацию о недрах, полученную при проведении работ по геологическому изучению недр, проведенных на всей территории участка недр, в федеральный фонд геологической информации и территориальные фонды геологической информации по субъектам Российской Федерации и в фонд геологической информации Московской области не позднее 2 месяцев с даты прекращения права пользования недрами, в том числе досрочного.

9. Требования по рациональному использованию и охране недр, охране окружающей среды и безопасному ведению работ

9.1. Пользователь недр обязан:

9.1.1. Обеспечить соблюдение установленных Законом Российской Федерации «О недрах», Федеральным законом Российской Федерации от 10.01.2002 № 7-ФЗ «Об охране окружающей среды», Водным кодексом Российской Федерации, Правилами охраны подземных водных объектов, утвержденными Постановлением Правительства Российской Федерации от 11.02.2016 № 94, санитарными нормами и правилами требований по рациональному использованию и охране недр, охране окружающей среды и безопасному ведению работ.

9.1.2. Проводить замеры уровня подземных вод в скважине в соответствии с Методическими рекомендациями по организации и ведению мониторинга подземных вод на мелких групповых водозаборах и одиночных эксплуатационных скважинах, утвержденными 25.07.2000 первым заместителем Министра природных ресурсов Российской Федерации.

9.1.3. Вести учет воды, отбираемой из скважины, по показаниям контрольно-измерительных приборов, прошедших поверку в установленном порядке, регистрировать результаты таких измерений в журналах установленной формы, утвержденных приказом Минприроды России от 08.07.2009 № 205.

9.1.4. Производить добычу подземных вод в границах горного отвода, предоставленного для целей недропользования.

9.1.5. Предотвращать накопление промышленных, коммунальных, бытовых отходов на площадях водосбора и в местах залегания подземных вод, используемых для питьевого или промышленного водоснабжения.

9.1.6. Обеспечить ведение и сохранность геологической и иной документации в процессе выполнения всех видов работ на участке недр, предоставленном в пользование.

9.1.7. Осуществлять в течение срока действия лицензии контроль за техническим состоянием скважины и устранять за свой счет выявленные нарушения.

9.1.8. Обеспечить безопасность связанных с использованием недрами сооружений, расположенных в границах участка недр, предоставленного в пользование.

9.1.9. Проводить комплекс геологических и иных наблюдений, достаточных для обеспечения нормального технологического цикла работ и прогнозирования опасных ситуаций.

9.1.10. Разработать и проводить мероприятия, обеспечивающие охрану работников предприятий, ведущих работы, связанные с использованием недрами, и населения в зоне влияния указанных работ от вредного влияния этих работ в их нормальном режиме и при возникновении аварийных ситуаций.

9.1.11. Оперативно извещать природоохранные органы и органы исполнительной власти субъекта обо всех аварийных выбросах (сбросах) загрязняющих веществ в окружающую среду.

9.1.12. Допускать к работе лиц, имеющих специальную подготовку и квалификацию.

9.1.13. Применять оборудование и материалы, отвечающие требованиям правил безопасности и санитарных норм.

9.2. Пользователь недр на момент истечения срока действия лицензии обязан завершить все виды работ на участке недр, предоставленном в пользование.

9.3. Пользователь недр по истечению срока действия лицензии обязан:

9.3.1. Произвести полный расчет по платежам и налогам, связанным с использованием недрами.

9.3.2. Возвратить лицензию на пользование недрами в Министерство с предоставлением отчета о выполнении условий пользования недрами с приложением документов, подтверждающих их выполнение.

9.3.3. Провести ликвидационные или консервационные работы.

10. Порядок и сроки ликвидации или консервации скважин и рекультивации земель

10.1. Пользователь недр обязан провести ликвидацию скважины, не подлежащей использованию по технико-экономическим, экологическим, горно-геологическим и иным причинам, а в случаях временной невозможности дальнейшей разработки участка недр по указанным причинам – провести

консервацию скважины. Ликвидация и консервация скважины проводится в соответствии с действующим законодательством Российской Федерации.

10.2. При ликвидации и консервации скважина должна быть приведена в состояние, обеспечивающее безопасность жизни и здоровья населения, охрану окружающей среды, зданий и сооружений, а при консервации - также сохранность месторождения и скважины на все время консервации.

10.3. Ликвидация или консервация скважины и иных сооружений, связанных с использованием недр, осуществляется за счет средств Пользователя недр.

10.4. Не позднее 30 дней по истечении срока действия лицензии Пользователь недр обязан представить в Министерство акт ликвидации или консервации скважины.

10.5. Земли, нарушенные при добыче подземных вод, подлежат рекультивации.

10.6. Пользователь недр обязан привести участки земель, нарушенных при пользовании недрами, в состояние пригодное для их дальнейшего использования.

10.7. До завершения ликвидации или консервации скважины Пользователь недр несет ответственность, возложенную на него законодательством Российской Федерации.

10.8. Пользователь недр обязан соблюдать сроки и условия выполнения работ по ликвидации или консервации скважины, рекультивации нарушенных земель.

10.9. Пользователь недр и должностные лица Пользователя недр несут ответственность, установленную действующим законодательством, за невыполнение, некачественное выполнение, несвоевременное выполнение обязательств по рекультивации нарушенных земель, несоблюдение установленных экологических и других стандартов, правил и норм при проведении работ, связанных с нарушением почвенного покрова.

11. Особые условия

11.1. Пользователь недр предоставляет в соответствующие органы, указанные в формах государственной статистической отчетности, в сроки, предусмотренные законодательством и нормативными актами, формы ежегодной статистической отчетности по вопросам добычи подземных вод, содержащие достоверную информацию (формы № 2 – ТП (водхоз), № 4 – ЛС и др.)

11.2. Пользователь недр обязан:

11.2.1. Обеспечить соблюдение требований, установленных Законом Российской Федерации «О недрах», Федеральным законом от 10.01.2002 №7-ФЗ «Об охране окружающей среды», Водным кодексом Российской Федерации, Правилами охраны подземных водных объектов, утвержденными Постановлением Правительства Российской Федерации от 11.02.2016 № 94.

11.2.2. Ежегодно в срок до 20 января, следующего за отчетным годом, предоставлять в Министерство сведения о выполнении условий пользования недрами.

11.2.3. Ежеквартально в срок до 5 числа, следующего за отчетным кварталом, предоставлять федеральному органу управления государственным фондом недр данные мониторинга состояния недр, в том числе сведения об использовании подземных вод, о положении уровня воды в скважине, результаты химических анализов, сведения о ходе эксплуатации, ремонтных работах, геофизических исследованиях состояния ствола скважин, подписанные руководителем и заверенные печатью (при наличии печати).

11.2.4. Осуществлять мониторинг подземных вод в соответствии с Методическими рекомендациями по организации и ведению мониторинга подземных вод на мелких групповых водозаборах и одиночных эксплуатационных скважинах, утвержденными 25.07.2000 первым заместителем Министра природных ресурсов Российской Федерации.

11.2.5. Периодичность отбора проб воды из скважины производить в соответствии с СанПиН 2.1.4.1074-01 «Питьевая вода. Гигиенические требования к качеству воды централизованных систем питьевого водоснабжения. Контроль качества. Гигиенические требования к обеспечению безопасности систем горячего водоснабжения».

11.2.6. При изменении банковских реквизитов, юридического, почтового, фактического адресов, контактных телефонов в течение 30 дней уведомить об этом Министерство.

11.3. Запрещается использование подземных вод на нужды, не связанные с хозяйственно-бытовым водоснабжением, на полив уличных и дорожных покрытий.

11.4. В случае выявления существенного отклонения показателей химического состава воды, понижения уровня подземных вод от их исходных значений (далее – существенное отклонение) Пользователь недр обязан:

11.4.1. Немедленно прекратить добычу подземных вод.

11.4.2. В течение суток с момента выявления существенного отклонения:

- сообщить в Министерство о факте выявления существенного отклонения телефонограммой или телеграммой, по факсимильной связи либо с использованием иных средств связи и доставки, обеспечивающих фиксирование сообщения и незамедлительное его вручение адресату;

- направить в Министерство сообщение о факте выявления существенного отклонения заказным письмом с уведомлением о вручении;

- в случае ухудшения качества добываемых подземных вод, выражающегося в превышении показателей минерализации, жесткости, появлении бактериального и химического загрязнения, а также в отклонении режима работы водозабора от установленных в проектной документации показателей, уведомить об этом соответствующий территориальный орган Федеральной службы по надзору в сфере природопользования. Сведения об указанном ухудшении качества добываемых подземных вод направляются на бумажном или электронном носителе с сопроводительным письмом, содержащим перечень предоставляемой информации.

11.4.3. Устранить причины существенного отклонения.

11.4.4. В течение суток после устранения причин существенного отклонения:

- сообщить в Министерство об устранении причин существенного отклонения телефонограммой или телеграммой, по факсимильной связи либо с использованием иных средств связи и доставки, обеспечивающих фиксирование сообщения и незамедлительное его вручение адресату;

- направить в Министерство сообщение об устранении причин существенного отклонения заказным письмом с указанием проведенных мероприятий и даты устранения причин существенного отклонения заказным письмом с уведомлением о вручении.

11.5. Запрещается добыча подземных вод в случае существенного отклонения показателей химического состава воды, понижения уровня подземных вод от их исходных значений до выполнения требований подпунктов 11.4.1 – 11.4.4 пункта 11.4 настоящих Условий пользования недрами.

11.6. В случае реорганизации или изменения наименования юридического лица Пользователь недр обязан обратиться в Министерство с заявлением о переоформлении лицензии, а в случае утраты (потери) лицензии - с заявлением о выдаче ее дубликата. Переоформление лицензии производится в порядке, установленном законодательством Российской Федерации о недрах.

11.7. Во всем ином, не предусмотренном настоящими Условиями пользования недрами, Министерство и Пользователь недр руководствуются законодательством Российской Федерации.

12. Контроль (надзор) за соблюдением условий пользования недрами

12.1. Контроль (надзор) за соблюдением условий пользования недрами осуществляется в соответствии с законодательством Российской Федерации и Московской области Министерством и иными контролирующими (надзорными) органами.

12.2. Пользователь недр обязан представлять контролирующим (надзорным) органам необходимую документацию, давать объяснения по вопросам, входящим в компетенцию контролирующих (надзорных) органов, обеспечить условия для проведения проверки.

13. Данные о Пользователе недр

Полное наименование: Садоводческое некоммерческое товарищество «Лужайка»

Сокращенное наименование: СНТ «Лужайка»

Председатель правления: Воропаева Людмила Николаевна

Местонахождение и почтовый адрес: 141834, Московская область, Дмитровский район, поселок Луговой

ОГРН 1035001620070

ИНН 5007021753

КПП 500701001

Адрес электронной почты: dmitrovlug82@mail.ru

Телефон 8 (905) 727-63-47

14. Данные об органе, предоставившем лицензию

Полное наименование: Министерство экологии и природопользования Московской области

Сокращенное наименование: Минэкологии Московской области

Местонахождение и почтовый адрес: 143407, Московская область, г. Красногорск, бульвар Строителей, д. 1

ОГРН 1025002042009

ИНН 5018061444

КПП 502401001

Адрес электронной почты: minecology@mosreg.ru

Официальный сайт Министерства: <http://mep.mosreg.ru/>

Телефон: 8 (498) 602-21-21

Факс: 8 (498) 602-21-68.

Лицензия на пользование недрами и Условия пользования недрами к лицензии составлены в трех экземплярах:

первый экземпляр находится у Пользователя недр;

второй - в федеральном бюджетном учреждении «Территориальный фонд геологической информации по Центральному Федеральному округу»;

третий - с полным комплектом лицензионных документов находится в Министерстве по адресу: 143407, Московская область, г. Красногорск, бульвар Строителей, д. 1.

Заместитель Председателя Правительства
Московской области –
министр экологии и природопользования
Московской области
Куракин Дмитрий Александрович



**МИНИСТЕРСТВО
ЭКОЛОГИИ И ПРИРОДОПОЛЬЗОВАНИЯ
МОСКОВСКОЙ ОБЛАСТИ**

РАСПОРЯЖЕНИЕ

09.12.2019 № 1070-PM

г. Красногорск

**О предоставлении права пользования участком недр местного значения
и оформлении и выдаче лицензии на пользование недрами**

В соответствии со статьей 10.1 Закона Российской Федерации от 21.02.1992 № 2395-1 «О недрах», статьей 4 Закона Московской области от 27.04.2012 № 39/2012-ОЗ «О порядке предоставления участков недр местного значения», Положением о Министерстве экологии и природопользования Московской области, утвержденным постановлением Правительства Московской области от 26.04.2013 № 277/12 «Об утверждении Положения о Министерстве экологии и природопользования Московской области», Административным регламентом предоставления государственной услуги «Предоставление права пользования участками недр местного значения и оформление, государственная регистрация и выдача лицензий на пользование недрами для геологического изучения в целях поисков и оценки подземных вод, для добычи подземных вод, для геологического изучения в целях поисков и оценки подземных вод и их добычи, для добычи подземных вод, используемых для целей хозяйственно-бытового водоснабжения садоводческих некоммерческих товариществ и (или) огороднических некоммерческих товариществ», утвержденным распоряжением Министерства экологии и природопользования Московской области от 31.05.2019 № 352-PM, по результатам рассмотрения заявления от 07.11.2019 № P001-1381024298-30585984 и приложенных к нему материалов, представленных Садоводческим некоммерческим товариществом «Лужайка» (далее – СНТ «Лужайка») на получение права пользования участком недр местного значения, расположенным вблизи с. Куликово Дмитровского городского округа Московской области, и оформления, государственной регистрации и выдачи лицензии на пользование недрами для добычи подземных вод для целей хозяйственно-бытового водоснабжения:

1. Предоставить СНТ «Лужайка» (ОГРН 1035001620070, ИНН 5007021753) право пользования участком недр местного значения, расположенным вблизи с. Куликово Дмитровского городского округа Московской области, для добычи подземных вод для целей хозяйственно-бытового водоснабжения, сроком до 05 декабря 2044 года.

018304

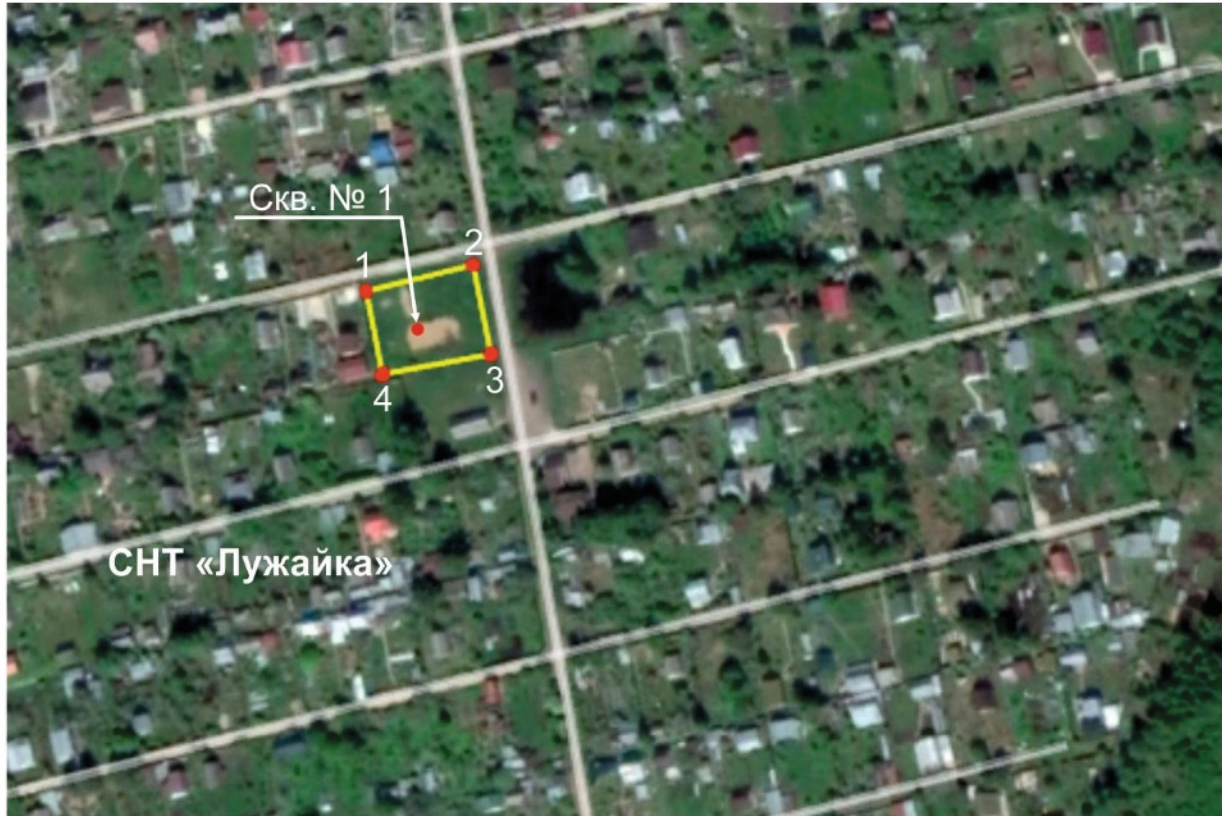
2. Управлению недропользования оформить в установленном порядке лицензию на пользование участком недр местного значения, расположенным вблизи с. Куликово Дмитровского городского округа Московской области, для добычи подземных вод для целей хозяйственно-бытового водоснабжения.

Заместитель Председателя
Правительства Московской области -
министр экологии и природопользования
Московской области






Д.А. Куракин

Схема
расположения участка недр для добычи подземных вод
вблизи с. Куликово Дмитровского городского округа Московской области



Условные обозначения: Масштаб 1 : 2 500

-  Скв. № 1 Скважина и её номер
-  Граница участка недр
-  Номер угловой точки участка недр

Координаты угловых точек участка недр
в системе WGS-84:

Номер точки	Географические координаты	
	СШ	ВД
1	56°27'12,2"	37°15'34,8"
2	56°27'12,5"	37°15'36,9"
3	56°27'11,5"	37°15'37,3"
4	56°27'11,3"	37°15'35,2"

Координаты устья скважины в системе WGS-84:

Номер скважины	Географические координаты	
	СШ	ВД
1	56°27'11,8"	37°15'35,9"

S=0.00112 км²

Председатель правления
должность
Заявителя (при наличии
должности)


подпись Заявителя


печать
(при наличии печати)

Воропаева Л.Н.
ФИО Заявителя

Дата 14.10.19 г.



Форма № Р 5 7 0 0 1

Министерство Российской Федерации по налогам и сборам

СВИДЕТЕЛЬСТВО

о внесении записи в Единый государственный реестр юридических лиц о юридическом лице, зарегистрированном до 1 июля 2002 года

Настоящим подтверждается, что в соответствии с Федеральным законом «О государственной регистрации юридических лиц» на основании представленных сведений в Единый государственный реестр юридических лиц внесена запись о юридическом лице, зарегистрированном до 1 июля 2002 года

Садоводческое товарищество "Лужайка"

(полное наименование юридического лица с указанием организационно-правовой формы)

(сокращенное наименование юридического лица)

(фирменное наименование)

зарегистрировано Администрация Дмитровского района Московской области
(наименование регистрирующего органа)

20 мая 1993 № 1304
(дата) (месяц прописью) (год)

за основным государственным регистрационным номером

1	0	3	5	0	0	1	6	2	0	0	7	0
---	---	---	---	---	---	---	---	---	---	---	---	---

Дата внесения записи 25 декабря 2003
(дата) (месяц прописью) (год)


Инспекция Министерства Российской Федерации по налогам и сборам по городу Дмитров Московской области

(Наименование регистрирующего органа)



инспекции

[Handwritten signature]



Т.В.Кривова

(подпись, ФИО)

серия 50 № 005647227

МП



Форма №

Р 5 0 0 0 3

Федеральная налоговая служба СВИДЕТЕЛЬСТВО

о внесении записи в Единый государственный реестр юридических лиц

Настоящим подтверждается, что в соответствии с Федеральным Законом «О государственной регистрации юридических лиц» в единый государственный реестр юридических лиц внесена запись о государственной регистрации изменений, вносимых в учредительные документы юридического лица

Садоводческое некоммерческое товарищество "Лужайка"

(полное наименование юридического лица с указанием организационно-правовой формы)

СНТ "Лужайка"

(сокращенное наименование юридического лица)

(фирменное наименование)

Основной государственный регистрационный номер

1	0	3	5	0	0	1	6	2	0	0	7	0
---	---	---	---	---	---	---	---	---	---	---	---	---

03 сентября 2008 за государственным регистрационным номером
(число) (месяц прописью) (год)

2	0	8	5	0	0	7	0	4	4	5	7	1
---	---	---	---	---	---	---	---	---	---	---	---	---

Инспекция Федеральной налоговой службы по г. Дмитрову Московской области
(наименование регистрирующего органа)

Заместитель начальника
инспекции



Верно!
Воропаев Е.И.

Т.В.Артамонова
(подпись, ФИО)



серия 50 №011003255



Министерство Российской Федерации по налогам и сборам

СВИДЕТЕЛЬСТВО

о постановке на учет в налоговом органе юридического лица,
образованного в соответствии с законодательством Российской Федерации
по месту нахождения на территории Российской Федерации

Настоящее Свидетельство выдано в соответствии с положениями части первой Налогового кодекса Российской Федерации, принятого Федеральным законом от 31 июля 1998 года № 146-ФЗ, юридическому лицу

Садоводческое некоммерческое товарищество "Лужайка", ОГРН: 1035001620070

(полное наименование в соответствии с учредительными документами)

местонахождение 141883, РОССИЯ, Московская обл, Дмитровский р-н, , п Луговой, , ,
Куликовской с/Совет,

(адрес места нахождения в соответствии с учредительными документами)

сведения о регистрации:

вид документа Свидетельство о внесении записи в ЕГРЮЛ о ЮЛ,зарег.до 01.07.02г.

(наименование)

реквизиты документа 50 005647227 от 25 декабря 2003 г.

(серия, номер и дата регистрации/реквизиты нормативного правового акта)

наименование органа, выдавшего (утвердившего) документ

Инспекция Министерства Российской Федерации по налогам и сборам по городу Дмитров
Московской области

и подтверждает постановку юридического лица на учет 30 мая 1993 г.

(число, месяц, год постановки на учет)

по месту нахождения в ИМНС России по г. Дмитров Московской области,

5 0 0 7

(наименование налогового органа и его код)

и присвоение ему
Идентификационного
Номера
Налогоплательщика

ИНН юридического
лица

5 0 0 7 0 2 1 7 5 3

с кодом причины
постановки на учет

5 0 0 7 0 1 0 0 1

Дата выдачи Свидетельства

Свидетельство применяется во



исключительных случаях и
закондательством случаях и
з также в случае порчи докум

Заместитель руководителя ИМНС
России по г. Дмитров Московской
области

Н.В. Артамонова



М.П.

серия 50 № 005647082

СВЕДЕНИЯ ОБ УЧАСТКЕ НЕДР

Участок недр расположен вблизи с. Куликово Дмитровского городского округа Московской области.

На участке недр расположена скважина № 1 глубиной 95 м, 2019 года бурения, эксплуатирующая клязьминско-ассельский водоносный горизонт.

На участке недр особо охраняемые природные территории отсутствуют.

Главный инспектор
отдела лицензирования подземных вод
Управления недропользования
Министерства экологии и природопользования
Московской области



И.Н. Бердяева

СВЕДЕНИЯ О ПРЕДЫДУЩИХ ПОЛЬЗОВАТЕЛЯХ УЧАСТКОМ НЕДР

Ранее на участок недр, расположенный вблизи с. Куликово Дмитровского городского округа Московской области, лицензий не выдавалось.

Главный инспектор
отдела лицензирования подземных вод
Управления недропользования
Министерства экологии и природопользования
Московской области



И.Н. Бердяева

КРАТКАЯ СПРАВКА О ПОЛЬЗОВАТЕЛЕ НЕДР

Полное наименование: Садоводческое некоммерческое товарищество «Лужайка»

Сокращенное наименование: СНТ «Лужайка»

Председатель правления: Воропаева Людмила Николаевна

Местонахождение и почтовый адрес: 141834, Московская область, Дмитровский район, поселок Луговой

ОГРН 1035001620070

ИНН 5007021753

КПП 500701001

Адрес электронной почты: dmitrovlug82@mail.ru

Телефон 8 (905) 727-63-47

Главный инспектор
отдела лицензирования подземных вод
Управления недропользования
Министерства экологии и природопользования
Московской области



И.Н. Бердяева